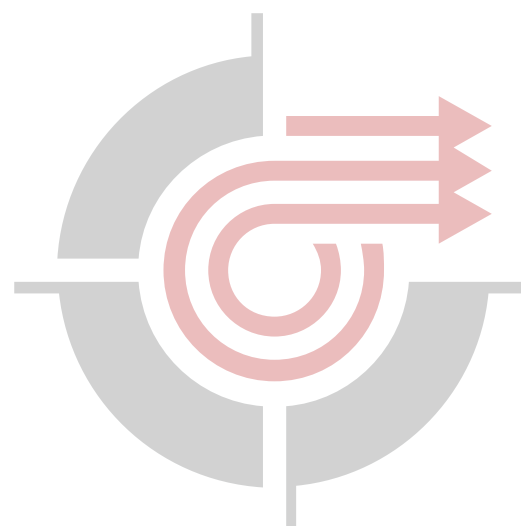




Český software pro jednoduché plánování ekonomického pohybu strojů po půdních blocích s návazností na dělení pozemků pro snadné plnění legislativních a protierozních podmínek.

Webová aplikace AGRI-PLAN je založená na dlouholetých zkušenostech s širokou škálou zemědělských navigací, nespočtu času stráveného u geoinformačních systémů a na tvrdé praxi agronomů a vedoucích zemědělských podniků z celé střední Evropy.

Sklobením těchto vstupů vznikl komplexní, ale přitom snadný a efektivní nástroj pro práci s pojezdy a půdními bloky pro všechny zemědělce bez ohledu na jejich zkušenost s výpočetní technikou.

**ROČNÍ LICENCE****AGRI-PLAN: 12 000 Kč**

Pro ceny v EUR se informujte u příslušného obchodního zástupce.

TVORBA NAVIGAČNÍCH LINIÍ

Automatická generace naváděcích linií umožňuje vytvořit optimalizované pojezdy pro nejkratší trasu na všech pozemcích na jedno kliknutí během krátkého okamžiku.

Samozřejmostí je vytváření vlastních rovných linií i křivek. Vše snadně a pod absolutním agronomickým a ekonomickým dohledem.

DĚLENÍ POZEMKŮ

Dělení pozemků by mělo být vždy navazující na pohyb mechanizace. AGRI-PLAN umožňuje navazovat dělení na záběry mechanizace. Zároveň umožňuje dělení půdních bloků dle požadované výměry, na základě odsazení od hranice nebo pomocí režimu volného kreslení.

EXPORT DO VĚTŠINY NAVIGACÍ NA TRHU

AGRI-PLAN je sjednocujícím prvkem na farmě. Díky široké škále exportů a importů umožňuje přímý export do navigací většiny navigací na trhu (např. Raven, Trimble, Topcon, Case atd.)

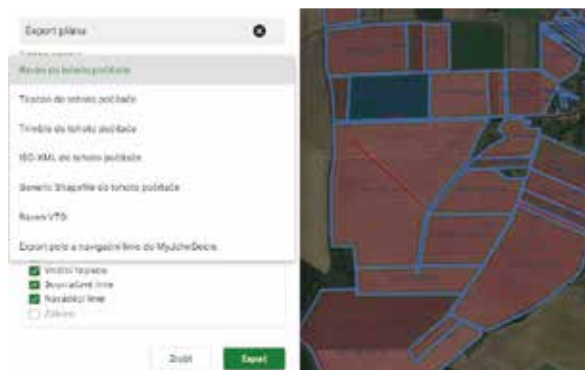
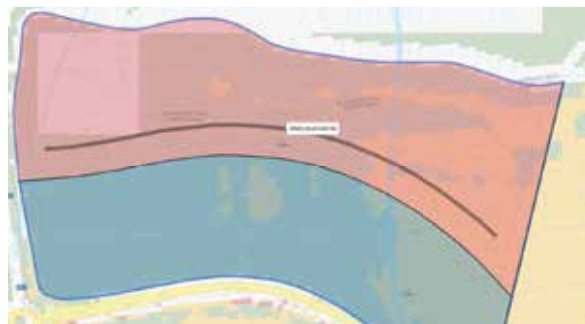
Přímé napojení na RAVEN VTD nebo My JohnDeere je samozřejmostí.

EKONOMIKA

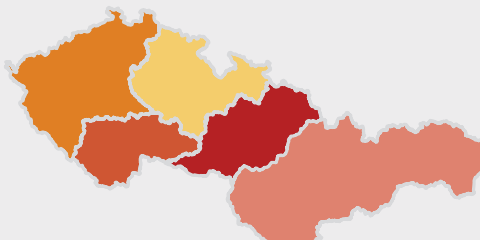
Veškeré změny směrů jízd se projevují v reálném čase ve statistice. Vidíte tak náročnost celé pracovní operace, jednotlivá pole i jejich vnitřní pozemky, čímž získáváte okamžitý odhad na nákladovost prováděné operace. Dělení pozemků podle záběrů eliminuje jízdy na půl záběru.

LEGISLATIVA A EKOLOGIE

Kombinace široké škály mapových vrstev, plánování pojezdů a jednoduchých nástrojů dělení pozemků umožňuje jednoduše plnit legislativní, ekologické a protierozní požadavky. Dělené půdní bloky lze snadno vložit do LPIS a tak plnit požadavky pro přímé platby.



AGRI-PRECISION s.r.o.
 U Malovaného Mlýna 1509
 664 91 Ivančice
info@agri-precision.cz
www.AGRI-PRECISION.cz



+420 702 160 560
 +420 724 914 989
 +420 720 820 050
 +420 720 965 405
 +421 948 873 397